

## Ralli Juhis

# 15. Lõuna-Eesti Ralli

Rallis juhis on koostatud eelkõige meeskondadele, võistlejatele ja meediale, sisaldades vajalikku infot, et võistluseks paremini ette valmistuda. **Juhis ei ole ametlik dokument ning selle eesmärk on jagada informatsiooni.**

### 1. Tutvustus

15. Lõuna-Eesti Ralli on Eesti autoralli lahtiste meistrivõistluste ja Alexela DMACK Trophy 5 osavõistlus. Tegemist on ka Läti autoralli meistrivõistluste 5. osavõistlusega. Ralli sõidetakse kahepäevasena ja kokku 11. kiiruskatset, millest 4 on korduvad. Ralli punktikatsed on 9. lisakatsed. Ralli stardi- ja finišipaik asuvad Võru linnas, Vabaduse tänav 10a. Võistlusautod peavad kogunema stardieelsesesselasse vähemalt 10 minutit enne oma stardiaega.

#### 1.1 Korraldaja

RoadBook MTÜ koostöös G.M. Racing Spordiklubiga

+3725032757

[roadbookmtu@gmail.com](mailto:roadbookmtu@gmail.com)

#### 1.2 Olulisemad asukohad

Võistluskeskus: Pikk tn 2a Võru.

GPS: N 57.84204 E 027.02273

**Tehniline Ülevaatus: Roopa 6. OÜ VAIEST . Vaata lisa leheküljelt 7.**

GPS: N 57.83021 E 027.02804

Hooldusala: Pikk tn 2a Võru

GPS: N 57.84204 E 027.02273

**Treilerpark: Räpina maantee 11, Võru. Võru Betoon OÜ. Vaata lisa leheküljelt 10.**

GPS: N 57.84402 E 027.01869

TCO / Poodium: Vabaduse tänav 10a, Võru

GPS: N 57.84634 E 026.99920

Finiš: Vabaduse tänav 10a, Võru.

GPS: N 57.84634 E 026.99920

### 1.3 Olulisemad telefoninumbrid

Võistluskeskus: +372 5560 9882

Võistlejate vahenduskohtunik: hr Tõnu Vunn +372 55 52 0095

Hoolduspargi ülem: hr Ando Burm +372 53 44 5145

Pressiesindaja: hr Rauno Paltser +372 518 6248

## 2. Materjalid võistlejatele

Osavõtutoetus sisaldab:

Hooldusala 6 x 8 m<sup>2</sup>

Legendiraamat 1 tk

Üldkaart 1 tk

Tutvumisnumber 1 tk (esiklaasi üleval paremas nurgas)

Küljeakna kleebis 2 tk

Uksenumber 2 tk

Ukse reklaamkleebis 2 tk

Tagaklaasi number 1tk

Kapotinumber 1 tk

Hooldusauto kleebis 1 tk

## 3. Testikatse

Testikatset ei toimu. Treening, test ja demosõidud Võru maakonnas on võistlejaile, registreerijaile või nende esindajaile enne 25.08.2017 a. lubatud ainult kokkuleppel korraldajaga ( telefon +3725032757)

## 4. Meedia

### Kontaktid ja pressikeskus

Pressiesindaja: hr Rauno Paltser +372 518 6248

Pressikeskus: Pikk tn 2a Võru. GPS: N 57.84204 E 027.02273

Lahtiolekuajad:

Reedel, 25.08. 12.00-23.00

Laupäeval, 26.08. 07.30-22.00

Meedia registreerumine toimub aadressil [www.autosport.ee/rallyreg](http://www.autosport.ee/rallyreg) . Avaldus tuleb esitada hiljemalt 21.08.2017. Hilisemaid avaldusi on korraldajal õigus mitte käsitleda. **Kehtivad ainult EAL ametlikud fotovestid!**

## 5. Tervise- ja turvateenused

Hädaabi- 112

Lähim haigla: Lõuna-Eesti Haigla, Meegomäe küla, Võru vald.

Politsei- ja Piirivalveamet: Räpina mnt 20a.

Lähim apteek: Võru Maksimarket apteek, Jüri 83, Võru.

## 6. Kasulik informatsioon

Lähim tankla: Olerex – Räpina maantee 18, Võru

Võru Linn <http://www.voru.ee/>

Turismiinfokeskus – Jüri tänav 12, Võru.

Võru bussijaam – Vilja tänav 2, Võru

### Majutuskohad:

Hotell Kubija – Männiku 43a, Võru. [info@kubija.ee](mailto:info@kubija.ee)

Hotell Tamula – Vee 4, Võru. [hotell@tamula.ee](mailto:hotell@tamula.ee)

Ränduri külalistemaja – Jüri 36, Võru. [viktor@randur.ee](mailto:viktor@randur.ee)

Mõisa Ait külalistemaja – Jüri 20c, Võru. [info@moisaait.ee](mailto:info@moisaait.ee)

## 7. Info pealtvaatajatele

15. Lõuna-Eesti rallipasse on võimalik soetada katsetelt ja kõikidest Võru Olerexi tanklatest hinnaga 7 eurot. Rallipassid on saadaval rallinädalal alates 21. augustist 2017. Ralli kava ilmub ajakirjas Autoleht kolmapäeval, 23. august 2017. Ametlik ralliraadio on RING FM, sagedusel 101.7 mHz.

## Rally Guide

# 15th South Estonian Rally

Rally guide is mainly intended for the teams, competitors and media, including the necessary information in order to be able to prepare for the event. **This document has no regulatory power for information only.**

### 1. Introduction

15th South Estonian Rally is the 5nd round of Estonian Open Rally Championship, 5nd round of Alexela DMACK Trophy and 5nd round of Latvian Rally Championship. It is a 2-day event that consists out of 11 special stages, 4 of them will be run twice. Powerstage is special stage number 9. The start and the finish of the event are located in Vabaduse tänav 10a, Võru. The competition cars have to arrive to the holding area prior the start minimum 10 minutes prior their personal starting time for the line up.

#### 1.1 Organiser

RoadBook MTÜ cooperated with G.M. Racing Spordiklubi

+3725032757

[roadbookmtu@gmail.com](mailto:roadbookmtu@gmail.com)

#### 1.2 Important places

HQ: Pikk tn 2a Võru

GPS: N 57.84204 E 027.02273

**Technical Scrutineering: Roopa 6. OÜ VAIEST. Appendix 1 on page 7.**

GPS: N 57.83021 E 027.02804

**Trailer park: Rämpina maantee 11, Võru. Võru Betoon OÜ. Appendix 2 on page 10.**

GPS: N 57.84402 E 027.01869

Service Park: Pikk tn 2a Võru

GPS: N 57.84204 E 027.02273

TCO / Poodium: Vabaduse tänav 10a, Võru

GPS: N 57.84634 E 026.99920

Finish: Vabaduse tänav 10a, Võru.

GPS: N 57.84634 E 026.99920

### 1.3 Important phone numbers

HQ: +372 5560 9882

Competitors relations officer: hr Tõnu Vunn +372 55 52 0095

Chief of service park: hr Ando Burm +372 53 44 5145

Media Officer: hr Rauno Paltser +372 518 6248

## 2. Entry Details

Contribution of event includes:

Service area 6 x 8 m<sup>2</sup>

Road book 1 pc

Rally Map 1 pc

Recce number 1 pc (top right corner of windshield)

Side window sticker 2 pcs

Door sticker 2 pcs

Door sticker for Organisers advertising 2 pcs

Rally plate 1 pc

Rear window number 1 pc

Bonnet sticker 1pc

Service sticker 1 pc

## 3. Shakedown

There is no shakedown. Training, demo and test drives for competitors, entrants and their representatives on the territories of Võru County before 25.08.2017 are allowed only in agreement with the Organiser of the rally (phone +3725032757 )

## 4. Media

Contacts and media center

Media Officer: Mr Rauno Paltser +372 518 6248

Media Center:

Pikk tn 2a Võru. GPS: N 57.84204 E 027.02273



Opening hours:

Friday, 25.08. 12.00-23.00

Saturday, 26.08. 07.30-22.00

The accreditation has to be made on [www.autosport.ee/rallyreg](http://www.autosport.ee/rallyreg) The accreditation form has to reach the media officer August 21, 2017 latest. Applications received after this date may not be accepted. Only EASU official media tabards are eligible!

## 5. Medical and security services

Emergency calls- 112

Nearest hospital: Lõuna-Eesti Haigla, Meegomäe küla, Võru vald.

Police: Röpina mnt 20a.

Nearest Pharmacy: Võru Maksimarketi apteek, Jüri 83, Võru.

## 6. Useful information

Nearest gas station: Olerex – Röpina maantee 18, Võru. [www.olerex.ee](http://www.olerex.ee)

Information about Võru <http://www.voru.ee/>

Tourism information – Jüri tänav 12, Võru.

Bus station – Vilja tänav 2, Võru

### Accommodation:

Hotell Kubija – Männiku 43a, Võru. [info@kubija.ee](mailto:info@kubija.ee)

Hotell Tamula – Vee 4, Võru. [hotell@tamula.ee](mailto:hotell@tamula.ee)

Ränduri külalistemaja – Jüri 36, Võru. [viktor@randur.ee](mailto:viktor@randur.ee)

Mõisa Ait külalistemaja – Jüri 20c, Võru. [info@moisaait.ee](mailto:info@moisaait.ee)

## 7. Information for the spectators

15th South Estonia Rally passes can be purchased on all special stages and in all Olerex Gas stations in Võru. The cost of a rally pass is 7 euros. Rally passes are available from August 21, 2017. Rally program will be issued on August 23, 2017 in Autoleht. Official rally radio is Ring FM, 101.7 MHz.

Appendix 1. Roadbook HQ – Technical Scrutineering – HQ

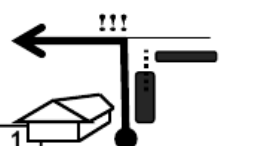
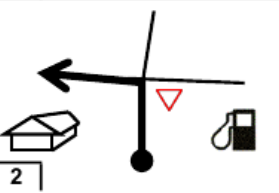

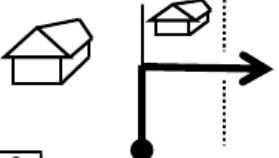
HQ		Distance	1,89	km	
Scrutineering		Time allowed		min.	Page
		Average speed		km/h	1
					Section
Kms		DIRECTION	A G	INFORMATION	Kms to TC
Total	Inter				
0,00	0,00			HQ GPS: N 57.84204 E 027.02273 Pikk tn.	1,89
1,11	1,11			 Pikk tn. / Str.	0,78
1,61	!!! 0,50			 Roopa tn. / Str.	0,28
1,89	0,28			Oü Vaiest Scrutineering GPS: N 57.83021 E 27.02804	0,00

Scrutineering		Distance	2,22	km	Page	2
Service Park		Time allowed		min.	Section	
		Average speed		km/h		
Kms		DIRECTION	A G	INFORMATION	Kms to TC	
Total	Inter				Total	Inter
	0,00			Scrutineering GPS: N 57.83021 E 027.02804		2,22
	0,27			 Pikk tn./Str.		1,95
	0,75			 Luha tn.		1,47
	1,42			 Põllu tn. /Str.		0,80
	2,02			Põllu tn./ Str.		0,20
	2,12					0,10
	0,10					



Scrutineering		Distance	2,22	km	Page
		Time allowed		min.	<b>2SP</b>
		Average speed		km/h	
Service Park					
<b>Service Park - Podium</b>					
Kms		DIRECTION	A G	INFORMATION	Kms to TC
Total	Inter				
2,22	0,10			Service park GPS: N 57. 84161 E 27.02124	0,00
		7			

APPENDIX 2. Roadbook HQ – TRAILER PARK

Kms		DIRECTION	A G	INFORMATION	Kms to TC
Total	Inter				
<p style="text-align: center;"><b>HQ</b> <b>Trailer Park</b></p>				Distance <b>1,89</b> km Time allowed <b>min.</b> Average speed <b>km/h</b>	Page <b>1</b> Section
0,00	0,00	 <p style="text-align: center;">1</p>		<p style="text-align: center;"><b>HQ</b>            GPS: N 57.84204            E 027.02273            Pikk tn.</p>	1,89
0,33	0,33	 <p style="text-align: center;">2</p>		<p style="text-align: center;">            Räpina mnt. / Str.</p>	1,56
0,38	0,05	 <p style="text-align: center;">3</p>		<p style="text-align: center;"><b>Võru Betoon</b>            Räpina mnt. 16 A            GPS: N 57.84402            E 027.01869</p>	1,51