



28.-30. AUGUSTĀ

RALLIJS KURZEME 2014



ĀTRUMA FESTIVĀLS

**ĀTRUMOSMU
KARTES UN APRAKSTI**

TopGear ŽURNĀLS
LATVIJA

Kartes drukātā veidā meklē TopGear Latvija žurnālā!

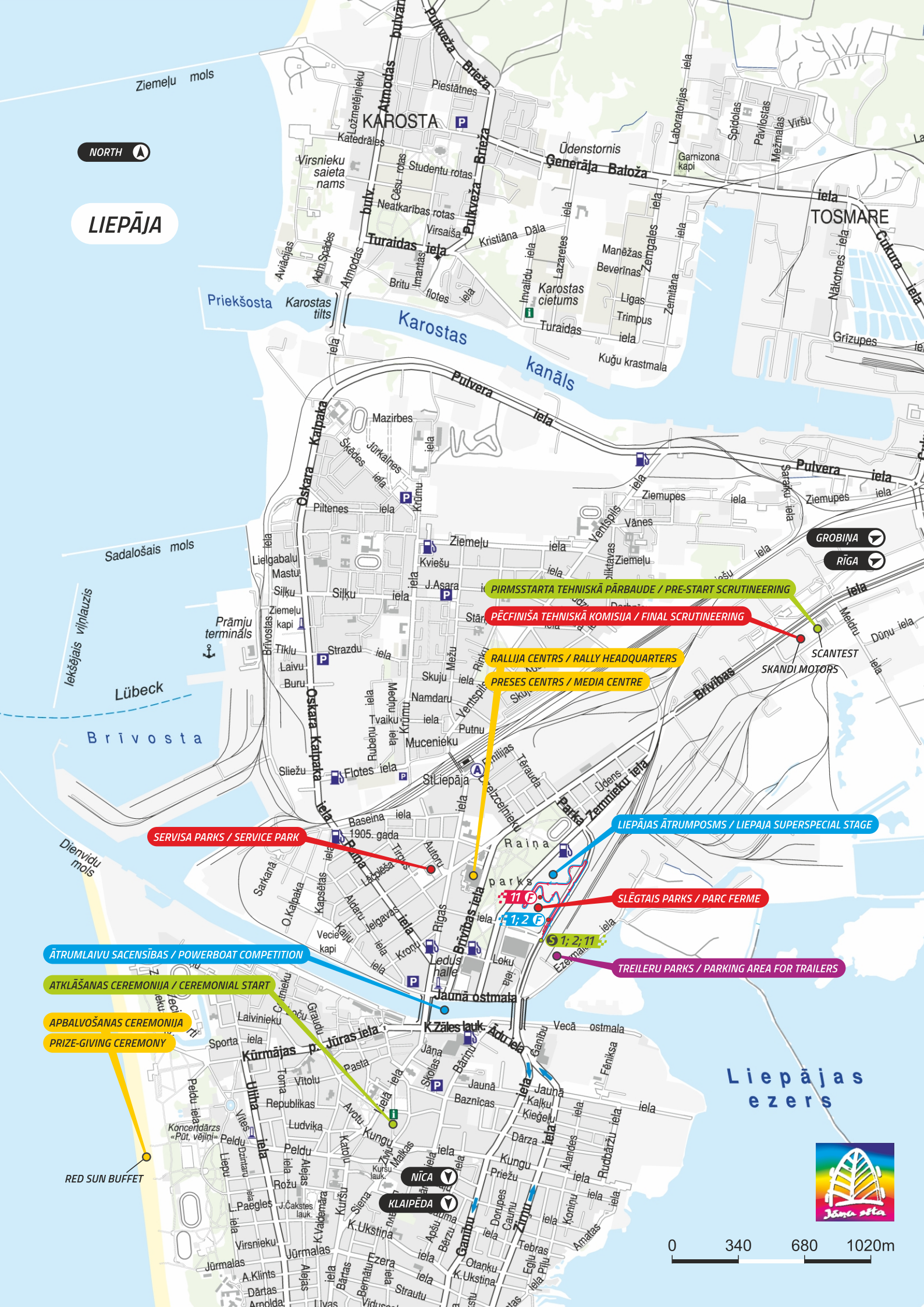


ĀTRUMA FESTIVĀLA - RALLIJA "KURZEME 2014" PROGRAMMA SKATĪTĀJIEM

	Historic *	Rallijsprints *	Rallijs *	Izklaide	Vieta
Ceturtdiena, 28. augusts					
Testa ātrumposms	-	18:00 - 21:00			Kalvenes pagasts, Aizputes novads
Piektdiena, 29. augusts					
Rallija leģendu treniņbraucieni				14:00-15:00	Parka iela, Liepāja
Atklāšanas ceremonija	15:15	-	15:15		Rožu laukums, Liepāja
Svinīgais starts	15:30	-	16:15		Rožu laukums, Liepāja
SSS 1 Liepāja 1	15:45	-	16:30		Parka iela, Liepāja
SSS 2 Liepāja 2	-	-	16:39		Parka iela, Liepāja
Serviss A (15 min)	-	-	16:49		Annas tirgus, Jaunliepāja
SS 3 TvNet.lv	16:55	-	17:40		Žibji, Nīcas novads
SS 4 Skandi Motors	17:15	-	18:00		Liepieni, Rucavas novads
SS 5 Cēsu Alus	-	-	18:25		Liepieni, Rucavas novads
Vēsturisko auto skate	18:05				Parka iela, Liepāja
Serviss B (45 min)	-	-	19:13		
Slēgtais parks (rallija auto)	-	-	20:13		Parka iela, Liepāja
E-GoCart sacensības rallija skatītājiem				15:30-21:00	Parka iela, Liepāja
Rallija Leģendu Čiņa				19:30-21:00	Parka iela, Liepāja
Vides objekta "Spoku koks" atklāšana				21:00	koncertestrāde "Pūt, vējiņi!"
**Nezāles Neiznīkst - rokgrupas "Līvi" slavenāko hitu koncerts				21:00	koncertestrāde "Pūt, vējiņi!"
Rallija 1.dienas after-party				23:00	Liepājas pludmale, "Red Sun Buffet"
Sestdiena, 30. augusts					
KTSK Kausa reģistrācija				7:00-9:00	Parka iela, Liepāja
KTSK Kausa - sacensības ar ielas auto pilsētas ātrumposma trasē				9:00-15:00	Parka iela, Liepāja
Latvijas čempionāts ūdensmotosportā ātrumuļaiņām				10:00-18:00	Tirdzniecības kanāls
Bērnu rallija "Kurzeme" finālsacensības				11:00-15:00	Parka iela, Liepāja
E-GoCart sacensības rallija skatītājiem				12:00-18:00	Parka iela, Liepāja
Rallija 2.dienas starts	8:00	8:45	9:25		Annas tirgus, Jaunliepāja/Parka iela
Serviss C (15 min)	-	-	9:30		
SS 6 VEGA 1	8:45	9:40	10:40		Vecpils, Durbes novads
SS 7 Radio SWH Kurzeme	9:15	10:10	11:10		Bunka, Priekules novads
SS 8 Canon IBServiss	9:50	10:50	11:50		Krogzemji, Priekules novads
Serviss D (30 min)	-	11:55	12:55		Annas tirgus, Jaunliepāja
SS 9 Kurzemes Vārds	-	13:20	14:20		Vecpils, Durbes novads
SS 10 LDz Cargo	-	-	15:20		Krogzemji, Priekules novads
Serviss E (R 30 min/ RS 1h30min)		14:25	16:10		Annas tirgus, Jaunliepāja
Pilnīgi jaunā Nissan Qashqai ātrumposms				15:00	Parka iela, Liepāja
Pilnīgi jaunā Nissan Qashqai parādes brauciens (piedāvā Skandi Motors)				15:30	Parka iela, Liepāja
SSS 11 Liepājas Osta	15:55	16:20	16:55		Parka iela, Liepāja
Rallija finišs	16:05	16:30	17:05		Parka iela, Liepāja
Sacensību noslēgums		~18:30			Parka iela, Liepāja
Māksla, mode, mūzika / Sestdiena, 30. augusts					
**Koncertzāles "Lielais Dzintars" spēru svētku koncerts				19:00	Koncertestrādē "Pūt, vējiņi!"
**Liepājas Modes Svētki					
Lekcijas par modes industriju Latvijā				11:00-15:00	Alejas 5, Liepājas Dizaina un mākslas vidusskolas zālē
Izstāde-pārdošana "Atklājums"				10:00-17:00	Vecā ostmaļa 22/24
Modes izrāde "Skaistuma Simpozijš"				20:00	Liepājas teātrī
**Senā Uguns Nakts - Mirage Octet koncerts				21:00	Liepājas pludmale, pieminekļis bojā gājušiem zvejniekiem un jūrnikiem
Rally Beach Party Liepājas pludmalē / Sestdiena, 30. augusts					
Ātruma festivāla - rallija "Kurzeme" uzvarētāju apbalvošana				19:00-21:00	Liepājas pludmale, "Red Sun Buffet"
Mūzika un dejas - "Cēsu Alus" skatuve				no 21:00	Liepājas pludmale, "Red Sun Buffet"
FHM konkursa "Seksīgākais dibens" fināls				23:00	Liepājas pludmale, "Red Sun Buffet"

NORTH

LIEPĀJA



SERVISA PARKS / SERVICE PARK

PIRMSSTARTA TEHNISKĀ PĀRBAUDE / PRE-START SCRUTINEERING

PĒCFINIŠA TEHNISKĀ KOMISIJA / FINAL SCRUTINEERING

RALLIJA CENTRS / RALLY HEADQUARTERS

PRESES CENTRS / MEDIA CENTRE

LIEPĀJAS ĀTRUMSPOMS / LIEPAJA SUPERSPECIAL STAGE

SLĒGTAIS PARKS / PARC FERME

TREILERU PARKS / PARKING AREA FOR TRAILERS

ĀTRUMLAIVU SACENSĪBAS / POWERBOAT COMPETITION

ATKLĀŠANAS CEREMONIJA / CEREMONIAL START

APBALVOŠANAS CEREMONIJA / PRIZE-GIVING CEREMONY

RED SUN BUFFET

Liepājas ezers



0 340 680 1020m



- == ĀTRUMPOSMS
- S ĀTRUMPOSMA STARTA VIETA
- F ĀTRUMPOSMA FINIŠA VIETA
- PĀRBRĀUCIENS
- ▲▲▲ AUTO CEĻA REKONSTRUKCIJA

LDZ LDZ CARGO
Dzelzeļa kravu pārvadājumi
Starptautiskie pasažieru pārvadājumi



Oficiālais auto Nissan Qashqai
Skandi Motors

Mediju partneri:

Rallija reģioni: Organizē: Rallija Radio tiešraide FM 105,8



ĀTRUMOSMU APRAKSTI – RALLIJS "KURZEME 2014"

Testa ātrumposms

- 🏁 **Garums 4,3 km**
- 📍 GPS N 56.5790, E 21.7900
- 🚦 **Trasi slēdz 17:30**
- 🕒 **Starts 18:00**

Testa ātrumposmā dažos kilometros būs apvienoti visi svarīgākie grants rallija elementi, un sportistus sagaidīs interesanta, ātra un tehniski sarežģīta trase. Šis ceļš pirmo reizi rallija aprītē nonāca šī gada ziemā, pateicoties mežinieku izbūvētajam ceļam, kas to savieno ar Podnieku ātrumposmu. Pirmā testa posma daļa ir pa šauru līkumainu meža ceļu, bet otrajā – ātri un plaši līkumi labākajās Kurzemes rallija tradīcijās.

- 🕒 **0,6 km**
- 📍 GPS N 56.5815 E 21.7866

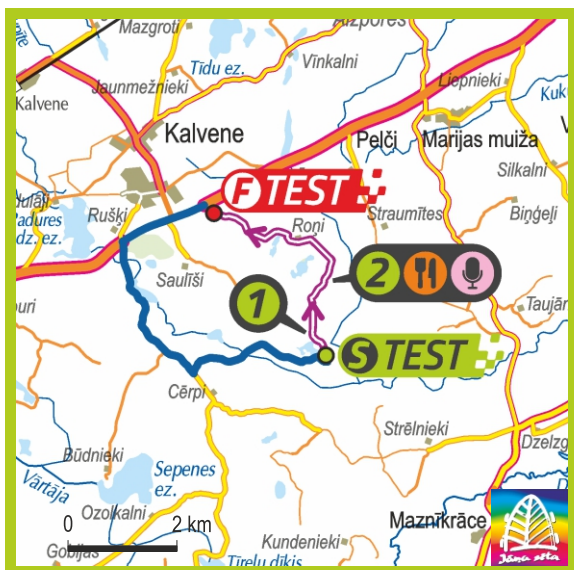
Trases ārmalā augsta krauja, no kuras augšas ērti pārredzams garš trases posms.

- ⚠️ **Pieklūšana** ar auto pa ceļu no Kalvenes autobusu pieturas. Auto atstāšana pļavā, kam seko aptuveni 10 minūšu gājiens cauri mežam. Mitrā laikā lūdzam rēķināties ar gumijas zābaku nepieciešamību.

- 🕒 **1,8 km**
- 📍 GPS N 56.5931 E 21.7903

Labi pārskatāma līkumu sērija ārā no meža, kam seko trampļi pagriezienā. Sarežģīta vieta, kas jāveic lielā ātrumā.

- ⚠️ **Pieklūšana** tikai pirms trases slēgšanas no starta puses, automašīnas novietojot pļavā trases malā.



SSS 1 Liepāja 1

SSS 2 Liepāja 2

- 🏁 **Garums 1,56 km**
- 📍 GPS N 56.5173, E 21.0209
- 🕒 **15:45** **R** **16:30 un 16:39**



LIEPĀJA

SSS 11 "Liepājas osta"

- 🏁 **Garums 2,88 km**
- 📍 GPS N 56.5173, E 21.0209
- 🕒 **15:55** **R** **16:20 un 16:55**



LIEPĀJAS OSTA

Kā jau katru gadu, pilsētas ātrumposmam organizatori izvēlas jaunus trases – šogad Jaunliepājā, teritorijā starp Zemnieku, Tirdz un Parka ielām. Papildus rallija sacensībām, pilsētas ātrumposma norises vietā būs bērnu laukums ar bezmaksas atrakcijām, notiks spēkratu paraugdemonstrējumi, standartautomobiļu sacensības, pilnīgi jaunā Nissan Qashqai ātrumposms un parādes brauciens, sacensības skatītājiem ar elektro-velo-gokartiem (E-GoCart no BlueShockBike).

Katram divu dienu rallija caurlaides īpašniekam īpašs pārsteigums no sacensību dzērienu partnera "Cēsu Alus".

Pilsētas ātrumposmu sportisti veiks veselas trīs reizes – piektdienā divas reizes pēc rāvējslēdzēja principa, sestdien – vienu reizi, bet garāku distanci nepilnu divu apļu garumā.

Pilsētas ātrumposmā varēs redzēt daudzus rallija elementus – būs gan divi trampļi, vienam no kuriem mašīnas leks pāri ar maksimālo ātrumu, vairāki 180 grādu līkumi, kā arī garās sānslīdēs izņemami pagriezieni. Ātrumposms būs labi pārredzams, un vienlaikus no jebkuras skatu vietas varēs redzēt vairākus trases līkumus.



- **ĀTRUMOSMS** 📍 **S** **ĀTRUMOSMA STARTA VIETA** 🕒 **STARTA LAIKS** 🕒 **R** **RALLIJA STARTA LAIKS** 📍 **KAFEJNĪCA**
- **PĀRBRAUCIENS** 📍 **F** **ĀTRUMOSMA FINIŠA VIETA** 🕒 **H** **HISTORIC STARTA LAIKS** 🕒 **1** **SKATĪTĀJU VIETAS** 📍 **RADIO TIEŠRAIDES**

SS3 "Tvnet.lv" (Žibji)

- Garums 4,7 km
- GPS N 56.2999, E 21.1007
- Trasi slēdz 15:40
- 16:40 17:40



Īss ātrumposms pa meža ceļu, taču ar dziļajiem grāvjiem abās pusēs prasa augstu koncentrēšanās pakāpi no sportistiem. Šim ātrumposmam nav piebraucamo ceļu, tādēļ varam rekomendēt to izmantot tikai, lai paskatītos rallija ātrumposma starta procedūru un tiesnešu darbu – starta vieta atradīsies tieši pie Liepājas – Rucavas šosejas.

- ĀTRUMPOSMS**
- PĀRBRĀUCIENS**
- AUTO CEĻA REKONSTRUKCIJA**
- ĀTRUMPOSMA STARTA VIETA**
- ĀTRUMPOSMA FINIŠA VIETA**
- HISTORIC STARTA LAIKS**
- RALLIJSPRINTA STARTA LAIKS**
- RALLIJA STARTA LAIKS**
- SKATĪTĀJU VIETAS**
- KAFEJNĪCA**
- RADIO TIEŠRAIDES**

SS4 "Skandi motors" (Liepieni)

- Garums 8,89 km
- Trasi slēdz 16:00
- GPS N 56.2757, E 21.2489
- 17:00 18:00 un 18:25

Oficiālais auto Nissan Qashqai
 | **Skandi Motors**

Pirmo reizi rallija "Kurzeme" trasē šis ceļš tika iekļauts 2011.gadā, bet šādā virzienā, ar sākumu Rucavas novadā un noslēgumu Nīcas novadā, sportisti to mēroja 2012.gadā. Ātrumposms ved pa samērā līdzenu piejūras reljefu, galvenokārt cauri lieliem mežu masīviem. Skatītājiem piekļūšanai rekomendējam divas skatu vietas.

SS5 "Cēsu alus" (Liepieni)

- 6,3 km
- GPS N 56.3175, E 21.2334
- Liepienu tramplins



Tramplins, kas 2012. un 2013. gadā portāla "Go4speed" un raidījuma "Nr1" skatītāju balsojumā ieguva 1. vietu nominācijā "Gada tramplins" – daudz augstu un tālu lidojumu ar lielu pienākošo ātrumu. Šī ir viena no populārākajām trases vietām.

- 8,6 km
- GPS N 56.3247, E 21.2078
- Slamsti

Vairāki līkumi skatītājiem labi pārrēdzamā vietā, kas noslēdzas ar samērā asu kreiso pagriezienu T-veida krustojumā.

- Piekļūšana** no Ječiem pa meža ceļu, vai no Nīcas gar Bārtas upes krastu.



SS6 "Vega 1" (Vecpils)

6,0 km
GPS N 56.6584, E 21.5504

Stroķacs

Stroķacs tramplīns ir klasisks Vecpils ātrumposma elements, kur ātrākās ekipāžas ielec jau nākamajā līkumā – vadošo ekipāžu ātrums te pārsniedz 170 km/h un pieredze liecina, ka tālākie lēcieni tiek izpildīti otrajā ātrumposma veikšanas reizē. Īsi pēc tramplīna – ass labais pagrieziens krustojumā.

Plaši pārredzama vieta ar iespēju redzēt "lidojošas" sporta automašīnas un baudīt brokastis.

! Piebraukšana/piekļūšana: ērts piebraucamais ceļš no Rokasbirzs. Abās tramplīna pusēs būs iespējams novietot automašīnu maksas stāvvietā (2,50 eiro par auto). Tramplīna labajā pusē auto novietošana iespējama tikai līdz trases slēgšanai, kreisajā pusē pie Zaļodžu mājām stāvvietai iespējama piebraukšana arī pēc trases slēgšanas, piebraucot no Marijas (Liepājas-Aizputes šoseja).

7,5 km

GPS N 56.6564, E 21.5652

Kaģene

Kaģenes līkums, tautā saukts arī par Šumska līkumu vai Uspenska līkumu, kļuvis slavens, jo tajā savus auto ir atstājušas ļoti daudz pazīstamas un titulētas ekipāžas. Īpaši bīstams šis līkums kļūst slapjā laikā.

! Piebraukšana no Rokasbirzs puses, pēc tam ejot apmēram 500 metrus līdz skatu punktam.

12,2 km

GPS N 56.6224, E 21.5572

Irbītes

Plašā krustojumā būs izveidots mākslīgs ātruma slāpētājs – tā kā krustojums ir ļoti plašs, tad šeit šis elements veicams ar plašām sānslidēm pietiekoši augstā ātrumā.

! Piebraukšana tikai no Vecpils centra puses.

Ceļš no autobusu pieturas "Gelži" (Rīgas - Liepājas šosejas 162.kilometrs) uz šo orientieri paredzēts kā evakuācijas ceļš, tāpēc pa to skatītāji piebraukt nevarēs.

18,8 km

GPS 56.6187, 21.6027

Baltiņu līkumi

Šaurs un ļoti līkumains ceļš, ar daudziem nepārredzamiem pagriezieniem, uzkalniem un nogāzēm. Precīzs stenogrammas pieraksts nozīmēs ļoti daudz.

! Piebraukšana un piekļūšana tikai pirms trases slēgšanas.

Šis skatu punkts trasē iekļauts tikai SS 9 norises laikā.

Garums 15,60 km

GPS N 56.6321 E 21.4869

Trasi slēdz 07:40

H 8:45 RS 9:40 R 10:40



SS9 "Kurzemes Vārds"

(Vecpils-Baltiņi-Tebra)

Garums 22,88 km

GPS N 56.6321 E 21.4869

Trasi slēdz 7:40

RS 13:20 R 14:20



0,5 km

GPS N 56.6296, E 21.4901

Vecpils centrs

500 metrus no starta pirmais pārbaudījums – ass pagrieziens krustojumā pa kreisi, kur svarīgi ir neizbraukt ārpus ceļa robežām dēļ dziļajiem grāvjiem abās pusēs. Tā kā pienākošais ātrums ir liels, sportistiem būs pareizi jāizvēlas bremsēšanas punkta sākums.

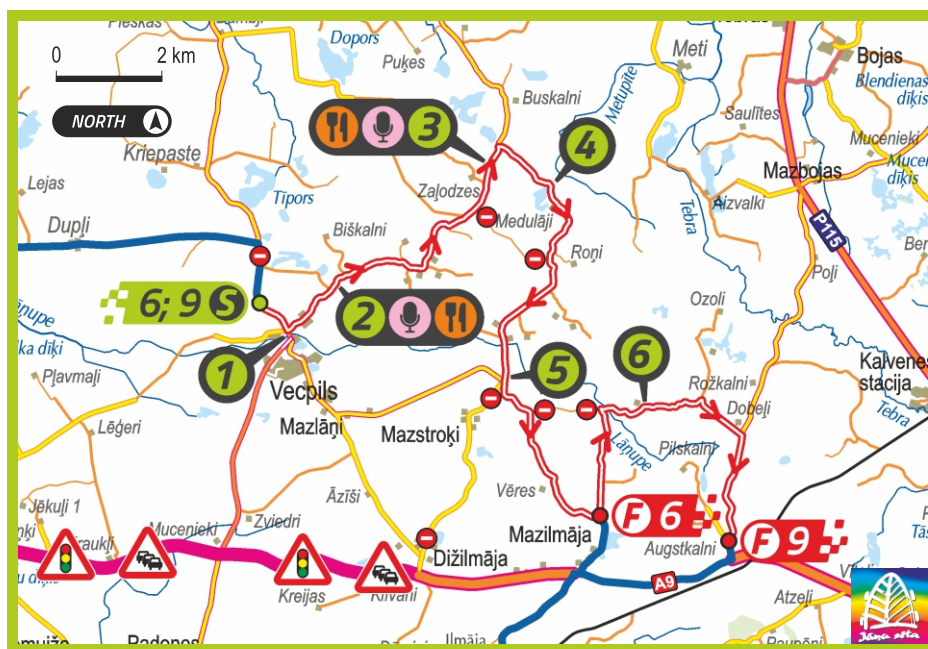
1,07 km

GPS N 56.6380, E 21.5046

Ķirsītis

Trases ārmalā augošais ķirsītis kļuva slavens visā Latvijā pēc tam, kad rallijsprinta ekipāža Vents Bičulis/Agris Roskošs to nolauza, vienlaikus neatgriezeniski iznīcinot savu sporta auto. Jau pēc divām nedēļām šajā vietā tika iestādīts jauns ķirsītis, turpinot leģendārās vietas tradīcijas – jānovēl, lai jaunajam ķirsītim ilgāks mūžs šajā ļoti viltīgajā trases vietā. Vai tā būs, varēsim vērot, dzerot rīta kafiju šeit izvietotajā kafejnīcā.

! Piebraukšana/piekļūšana: ar kājām no ātrumposma starta. Lūdzam pārvietoties tikai pa atļautajiem gājēju ceļiem.



ĀTRUMPOSMS

PĀRBRĀUCIENS

AUTO CEĻA REKONSTRUKCIJA

ĀTRUMPOSMA STARTA VIETA

ĀTRUMPOSMA FINIŠA VIETA

HISTORIC STARTA LAIKS

RALLIJSPRINTA STARTA LAIKS

RALLIJA STARTA LAIKS

SKATĪTĀJU VIETAS

KAFEJNĪCA

RADIO TIEŠRAIDES

SS 7 "Radio SWH Kurzeme" (Bunka)

- Garums 7,06 km
- GPS N 56.5122 E 21.4997
- Trasi slēdz 08:10
- H 9:15 RS 10:10 R 11:10



1 2,3 km

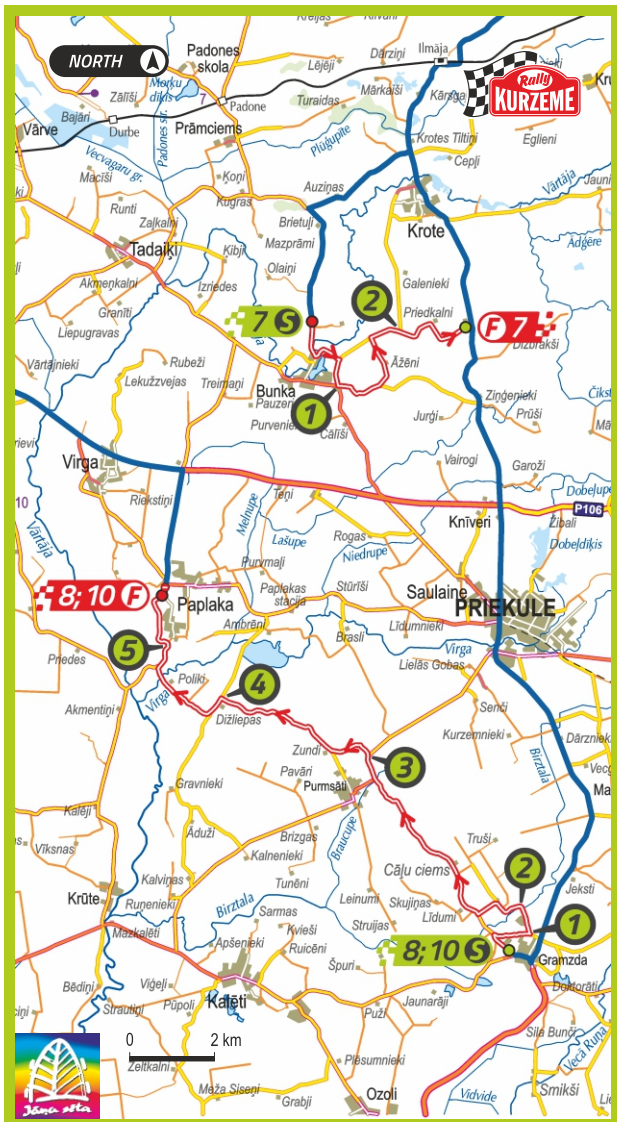
GPS N 56.4991, E 21.5134

Pēc gara ieskrējiena pa granti, ass 90 grādu asfalta pagrieziens pa kreisi atpakaļ uz grants ceļu. Var gaidīt, ka pirmās mašīnas uz asfalta posma sanesīs akmeņus un smiltis, kas stipri samazinās saķeri tieši krustojuma vidū. Paejot 300 metrus finiša virzienā, skatāma interesantu pagriezienu sērija.

2 5,7 km

GPS N 56.5119, E 21.5387

Ātrs viltīgs trases elements - pēc garas platais taisnes, kur auto attīsta maksimālo ātrumu, sportistiem jātrāpa uz šaurāka ceļa. Izvietojot dažus sienu ruļļus, šis uzdevums ir padarīts nedaudz sarežģītāks.



SS 8 "Canon IBserviss" (Krogzemji)

- Garums 18,05 km
- GPS N 56.3702, E 21.5913
- Trasi slēdz 08:50
- H 9:50 RS 10:50 R 11:50



SS 10 "LDz Cargo" (Krogzemji)

- Garums 18,05 km
- GPS N 56.3702, E 21.5913
- Trasi slēdz 13:20
- R 15:20



Klasisks ātrumposms ar augstu vidējo ātrumu un vietām, kur jābremzē, jo pat vismazākā kļūda šai posmā var maksāt ļoti dārgi. Ātrumposms atgriezies rallija "Kurzeme" trasē pēc ilgāka pārtraukuma.

1 1,3 km

GPS: N 56.3735, E 21.6017

Gramzda

Ātrs kreisais pagrieziens krustojumā. Pirms tā - vairākas ātru pagriezienu sērijas.

Ērta piebraukšana no Priekules - Skodas ceļa.

2 2,2 km

GPS: N 56.3795, E 21.5979

Dzirnavu diķis

Tiltiņš, kuram seko ātrs kreisais pagrieziens.

Pieklūšana pa ceļu nogrants karjera puses.

3 8,8 km

GPS: N 56.4133, E 21.5314

Purmsātu pagrieziens

Ass atpakaļejošs pagrieziens ar lielu pienākošo ātrumu pa platu ceļu - bez rokas bremzes raušanas iegriezt auto līkumā šeit neizdosies. 150 metrus tālāk seko ātrs kreisais pagrieziens.

Piebraukšana no Priekules puses braucot uz Purmsātiem.

4 13,4 km

GPS N 56.4254, E 21.4690

Sarkanā māja

Skaista sānslīde T-veida krustojumā - liels pienākošais ātrums un pārredzama vieta. Paejot 200 metrus uz starta pusi, no uzkalna pārredzams aptuveni vienu kilometru garš trases posms, kuru sportisti veic ar lielu ātrumu plašās sānslīdēs.

Piebraukšana pa Priekules - Paplakas ceļu, nogriežoties Prūšu ūdens-krātuves virzienā.

5 16,3 km

GPS: N 56.4379, E 21.4456

Simaškas līkumi

Simaškas līkumi - vieta nodēvēta slavenā lietuviešu braucēja Aurēlija Simaškas vārdā, kurš 2002. gadā šeit tiešā nozīmē "nogrāva" savu tolaik Baltijas valstīs ekskluzīvo "Ford Focus WRC" automašīnu. Pārlidojot pāri dzelzceļam seko viltīga līkumu sērija.

Pieklūšana no Paplakas ciema puses, sekojot norādēm, vai no trases dienvidu puses (Krūtes-Paplakas ceļš).



Ātruma festivāla - rallija „Kurzeme 2014” skatītāju kartes nopērkamas Biļešu servisa kasēs un www.bilesuserviss.lv, Skandi Motors auto salonos Rīgā un Liepājā, un Liepājas reģionālajā tūrisma informācijas birojā. Skatītāju kartes cena iepriekšpārdošanā līdz 17.augustam EUR 10, no 18.augusta - EUR 15. Ar skatītāju karti būs iespējams apmeklēt visus rallija ātrumposmus, tai skaitā testa ātrumposmu, kā arī visus Ātruma festivāla pasākumus 29. - 30.augustā. Bērniem līdz 14 gadu vecumam ieeja bez maksas pieaugušā pavadībā. Ieeja uz atsevišķu grants ātrumposmu - EUR 5, ieeja pilsētas ātrumposmā EUR 5 vienai dienai, EUR 7.50 divām dienām, biļetes nopērkamas pasākuma dienā pie ieejas.