
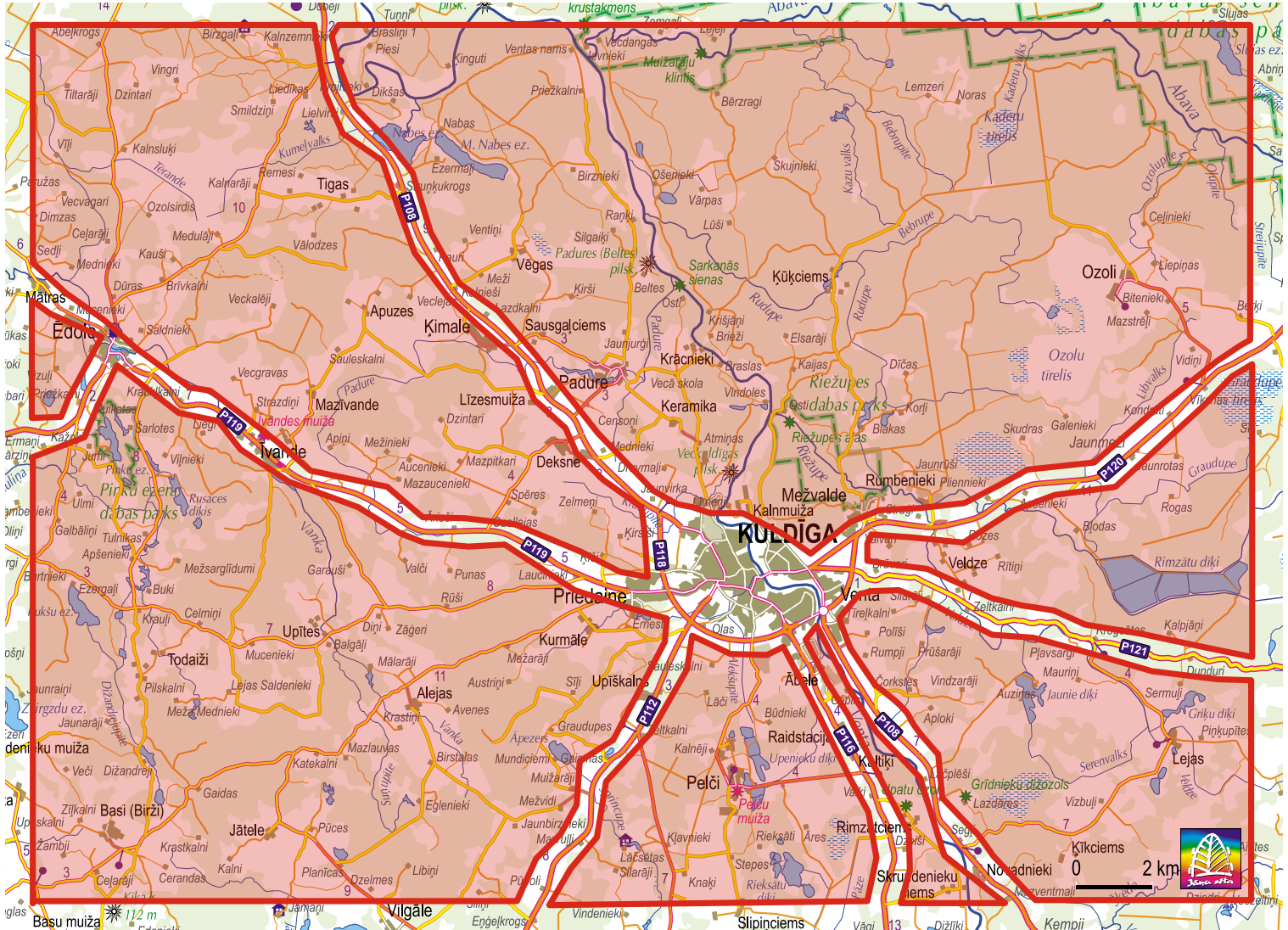



PIELIKUMS NR. 4/ APPENDIX 4 - AIZLIEGTĀS TERITOIJAS/ FORBIDDEN AREA

 Kartē atzīmētais reģions ir aizliegtā zona braucējiem, dalībniekiem un viņu pārstāvjiem no 23.08.2012. līdz 27.09.2012. Aizliegts pārvietoties pa ceļiem, kas atrodas trases atrašanās vietas shēmā norādītajā teritorijā.
The marked area in this map is the forbidden area for competitors. For drivers, entrants and their representatives from August 23 until September 27 it is strictly forbidden to be present on roads located in the particular territory of the route.



PIELIKUMS NR. 4/ APPENDIX 4 - AIZLIEGTĀS TERITOIJAS/ FORBIDDEN AREA

 Kartē atzīmētais reģions ir aizliegtā zona braucējiem, dalībniekiem un viņu pārstāvjiem no 23.08.2012. līdz 27.09.2012. Aizliegts pārvietoties pa ceļiem, kas atrodas trases atrašanās vietas shēmā norādītajā teritorijā.
The marked area in this map is the forbidden area for competitors. For drivers, entrants and their representatives from August 23 until September 27 it is strictly forbidden to be present on roads located in the particular territory of the route.

